

Gymnázium Antona Bernoláka, Lichnerova 69, Senec

Nehnutelný majetok evidovaný na LV 1757 pre katastrálne územie Senec

- Budova školy, súp.č. 112, situovaná na par.č. 1239/2
- Budova telocvične, súpisné číslo 2316 situovaná na pozemku parcelné číslo 3221/2;
- Budova – lodenica súpisné číslo 2531 situovaná na pozemku parcelné číslo 2332.
- Pozemok pod budovou školy, parc.č. 1239/2, zastavané plochy a nádvoría o výmere 2 266 m²
- Pozemok pod budovou telocvične, parc.č. 3221/2, zastavané plochy a nádvoría o výmere 550 m²
- Pozemok pod lodenicou, parc.č. 2332, zastavané plochy a nádvoría o výmere 94 m²
- Pozemok – areál školy, situovaný na par.č. 1237, ostatné plochy o výmere 1 015 m²
- Pozemok – areál školy, situovaný na par.č. 1239/1, zastavané plochy a nádvoría o výmere 3 825 m²
- Pozemok – areál školy, situovaný na par.č.1240, ostatné plochy o výmere 568 m²
- Pozemok – areál školy, situovaný na par.č.2332, zastavané plochy a nádvoría o výmere 96 m²
- Pozemok – ihrisko, situovaný na par.č. 3221/1, ostatné plochy o výmere 6 973 m²
- Pozemok, situovaný na parc.č. 3216, ostatné plochy o výmere 1 167 m²

Nehnutelnosti sú vo vlastníckom podiele BSK 1/1.

V budove gymnázia sídli aj **Spojená škola s vyučovacím jazykom maďarským.**

Účtovná hodnota nehnuteľného majetku v správe gymnázia k 31.12.2017 je :

- Budovy a stavby: 1.525.097,09 €
- Pozemky: 1.645.800,00 €

Prehľad zmlúv o nájme nebytového priestoru platných v roku 2017

<i>nájomca</i>	<i>predmet nájmu+výmiera v m²</i>	<i>doba nájmu od - do</i>	<i>ročná výška nájmu v €</i>
Very Goodies, s.r.o Bratislava -prevzali AS Selektu, iba zmena majiteľa	priestor pod nápoj.automatat-1 m ²	5.5.2010 neurčitá	120,00 €
Mudr.Rozália Sedláková, Senec	priestor pre zubnú ambulanciu-25 m ²	8.7.2009 neurčitá	581,04 €
Športový klub VODÁK, o.z.Bratislava	nájom lodenice-94 m ²	9.6.2015 neurčitá	3 321,00 €
Školský športový klub GABBO, Lichnerova 69, Senec	nájom pozemku 3825+1015m ²	21.11.2014na 25 rokov	1,00 €

budova školy – súpisné číslo 112



budova školy – súpisné číslo 112 – vchod Spojenej školy s vyučovacím jazykom maďarským



budova telocvičny – súpisné číslo 2316



školské ihrisko



budova súpisné číslo 2531 – lodenica



Úrad geodézie, kartografie a katastra Slovenskej republiky
VÝPIS Z KATASTRA NEHNUTEĽNOSTÍ

Okres: **Senec**
Obec: **SENEC**
Katastrálne územie: **Senec**

Vytvorené cez katastrálny portál

Dátum vyhotovenia **19.12.2017**
Čas vyhotovenia: **21:41:43**

VÝPIS Z LISTU VLASTNÍCTVA č. 1757

ČASŤ A: MAJETKOVÁ PODSTATÁ

PARCELY registra "C" evidované na katastrálnej mape

Parcelné číslo	Výmera v m2	Druh pozemku	Spôsob využ. p.	Umiest. pozemku	Právny vzťah	Druh ch.n.
1239/ 1	3824	Zastavané plochy a nádvoria	18	1		
1239/ 2	2138	Zastavané plochy a nádvoria	16	1		
1239/ 3	1144	Zastavané plochy a nádvoria	18	1		
1240	568	Ostatné plochy	37	1		
2332	94	Zastavané plochy a nádvoria	16	1		
3216	1167	Ostatné plochy	37	1		
3221/ 1	6973	Ostatné plochy	30	1		
3221/ 2	550	Zastavané plochy a nádvoria	16	1		

Legenda:

Spôsob využívania pozemku:

37 - Pozemok, na ktorom sú skaly, svahy, rokliny, výmole, vysoké medze s krovím alebo kamením a iné plochy, ktoré neposkytujú trvalý úžitok

30 - Pozemok, na ktorom je ihrisko, štadión, kúpalisko, športová dráha, autokemp, táborisko a iné

18 - Pozemok, na ktorom je dvor

16 - Pozemok, na ktorom je postavená nebytová budova označená súpisným číslom

Umiestnenie pozemku:

1 - Pozemok je umiestnený v zastavanom území obce

Stavby

Súpisné číslo	na parcele číslo	Druh stavby	Popis stavby	Druh ch.n.	Umiest. stavby
112	1239/ 2	11	škola		1
2316	3221/ 2	11	telocvičňa		1
2531	2332	19	lodenica		1

Legenda:

Druh stavby:

11 - Budova pre školstvo, na vzdelávanie a výskum

19 - Budova pre šport a rekreačné účely

Kód umiestnenia stavby:

1 - Stavba postavaná na zemskom povrchu

ČASŤ B: VLASTNÍCI A INÉ OPRÁVNENÉ OSOBY

Por. číslo **Priezvisko, meno (názov), rodné priezvisko, dátum narodenia, rodné číslo (IČO) a** **Spoluovlastnícky podiel**
miesto trvalého pobytu (sídlo) vlastníka

Účastník právneho vzťahu:

Vlastník

1 Bratislavský samosprávny kraj, Sabinovská 16, Bratislava, PSČ 820 05,
SR

1 / 1

IČO :

Titul nadobudnutia Delimitačný protokol v zmysle zák.č.446/01 Z.z.o majetku VÚC.
Titul nadobudnutia Rozhodnutie č.j.Výst.43-04-Sc,Om.
Titul nadobudnutia Rozhodnutie č.j.Výst.44-04-Sc,Om.

Bez zápisu.

Iné údaje:


- 1 G.pl.31332048-174-9/2004.
- 1 G.pl..40777235-43/04.
- 1 Zmena sídla.
- 1 Geometrický plán č. ov. 265/2016 zo dňa 22.02.2016, ZPMZ č. 6943 (k Z-5720/17)
- 1 Rozhodnutie o povolení odstránenia stavby č.j. Výst.565-16-Sc,Om zo dňa 19.09.2017, Z-5720/17

Poznámka:

Bez zápisu.

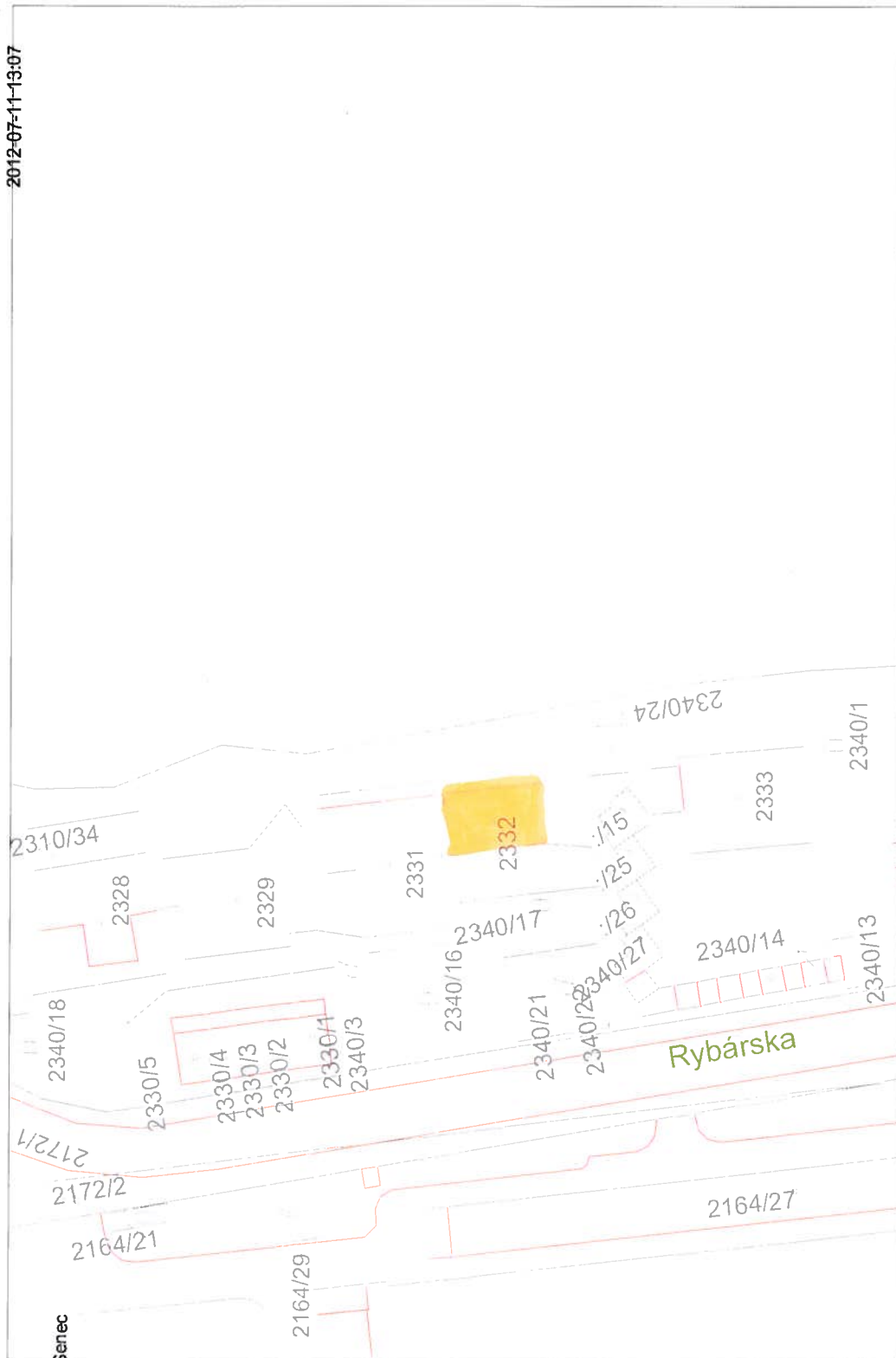


Organizácia Katastrálny úrad v Bratislave Správa katastra Senec	Okres Senec	Obec SENEC	Kat. územie Senec
	Číslo zákazky 4-1774/12	Mapový list č. PEZINOK 0-7/23, 0-7/41	Mierka 1 : 1000 Kód 1
KÓPIA KATASTRÁLNEJ MAPY na parcelu: 1240			
Vyhotožil			
Dňa 18.05.2012	Meno Klára Tomanová		



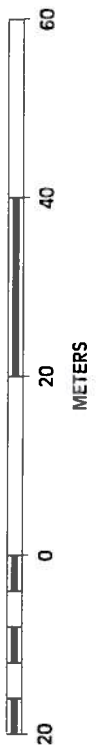
Iodenica

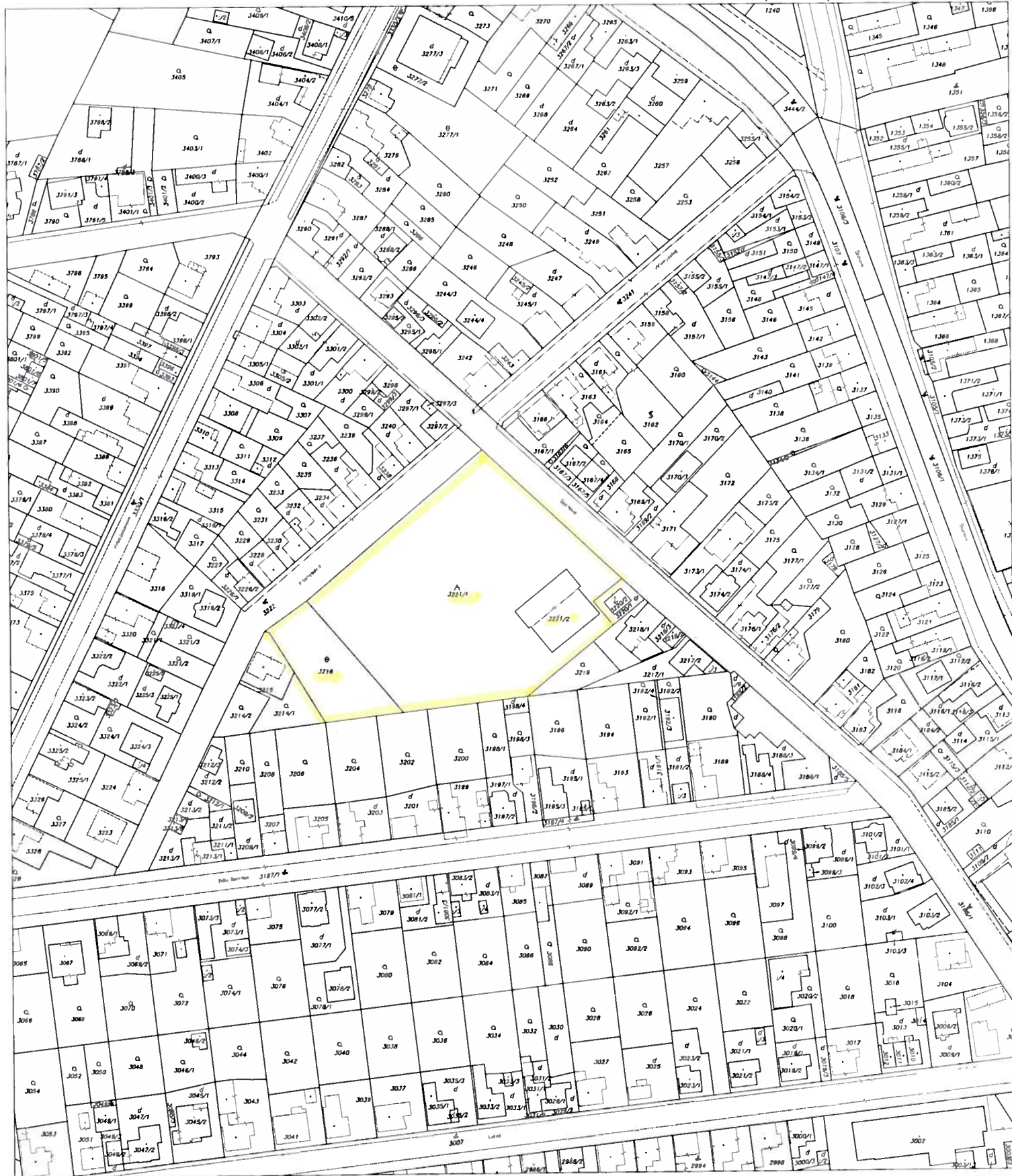
GKÚ Bratislava
Informatívna kópia z mapy
Vytvorené cez katastrálny portál



Okres: Senec
Obec: SENEČ
Katastrálne územie: Senec

SCALE 1 : 839





Organizácia Katastrálny úrad v Bratislave Správa katastra Senec	Okres Senec Číslo zákazky 4-1774/12	Obec SENEC Mapový list č. PEZINOK 0-7/2, 0-7/4	Kat. územie Senec Mierka 1 : 2000 Kód 1
KÓPIA KATASTRÁLNEJ MAPY na parcelu: 3216			
Vyhotovil Dňa 18.05.2012		Meno Klára Tomanová	

